











**ZALĄCZNIK NR1
DO UCHWAŁY RADY MIASTA DYNÓW
NR VII/56/19 Z DNIA 27 CZERWCA 2019 R.**

**RYСУNEK MIEJSCOWEGO PLANU
ZAGOSPODAROWANIA PRZESTRZENNEGO
W REJONIE OŚRODKA TURYSTYCZNEGO
„BŁĘKITNY SAN” W DYNOWIE**

O BOWIĄZAJĄCE OZNACZENIA RYSUNKU PLANU

-  GRANICA OBSZARU OBJĘTEGO PLANEM
 -  LINIE ROZGRANICZAJĄCE TERENY O RÓŻNYM PRZEZNACZENIU
 -  TEREN PARKINGU Z ZIELENIA URZĄDZONA
 -  TEREN DROGI LOKALNEJ
 -  TEREN ZIELENI URZĄDZONEJ Z DOPUSZCZENIEM PARKINGU
 -  NIEPRZEKRACZALNA LINIA ZABUDOWY
- INFORMACYJNE OZNACZENIA RYSUNKU PLANU**
-  OBSZAR SZCZEGÓLNEGO ZAGROŻENIA POWODZIĄ
 -  TEREN ISTNIEJĄCEJ DROGI PUBLICZNEJ - POWIATOWEJ

OBSZAR OBJĘTY PLANEM ZNAJDUJE SIĘ NA TERENIE GŁÓWNEGO ZBIORNIKA WÓD PODZIEMNYCH NR 430 "DOLINA RZĘKI SAN"

**WYRYS ZE STUDIUM UWARUNKOWAŃ I KIERUNKÓW ZAGOSPODAROWANIA PRZESTRZENNEGO MIASTA DYNÓW
SKALA 1 : 10 000**



GRANICA TERENU OBJĘTEGO OPRACOWANIEM MIEJSCOWEGO PLANU ZAGOSPODAROWANIA PRZESTRZENNEGO W REJONIE OŚRODKA „BŁĘKITNY SAN”